東広島山の会　六甲山遠征登山のご案内

今年度の遠征登山で、六甲山登山を企画しました
六甲山は、沢山の登山コースがあり、登山道も変化に富んでいます
今回は、王道コースで登りたいと思います
楽しい登山にしたいと思いますので、是非ご参加ください

登る山：　六甲山 931m、摩耶山 702m
期　日：　2024 年 5 月 21 日、22 日
移　動：　**マイクロバス**
集合場所・時間：　鏡山公園駐車場　5：45　　中央公園前バス停 6：00
宿泊場所：　亀の井ホテル有馬　　TEL　078-904-0951
参加費：　2 万円代（高速代、マイクロバス代、宿泊代、入浴税含む）
※参加人数で変わります（多くの方が参加されると安くなります）
※保険代 500 円、DVD代 500 円（必要でない方は申し出てください）
持ち物：　登山に必要なもの（雨具、ヘッドランプ必須）、着替え、1 日目の昼食

行　程：

★1 日目　5 月 21 日　～ロックガーデンから六甲山最高峰を経て有馬温泉へ～

鏡山公園駐車場　⇒　中央公園前バス停　⇒　阪急芦屋川　→　高座ノ滝
5：45　6：00　10：00 登山開始
→　風吹岩　→　雨ヶ峠　→　六甲山最高峰　→ 亀の井ホテル有馬
11：50　13：30　15：00　16：45

※希望者：天候が良ければ、夕食後夜景観賞（掬星台）

★2 日目　5 月 22 日　～摩耶山を経てトウェンティクロスコースで新神戸駅へ～

亀の井ホテル有馬　⇒　コンビニ　⇒　掬星台　→　摩耶山　→桜谷分岐→森林植物園分岐
8：00　8：30　9：30　登山開始　10：50　11：20
→　市ケ原　→　雄滝　→　JR 新神戸⇒　中央公園前バス停　⇒　鏡山公園駐車場
12：30　14：00　18：00 頃

※天候および登山道の状況によって、2 日目のルートを変更することがあります

参加の申し込み：4 月 7 日までに、グループ LINE に返信お願いします

当　番：　島崎　、玉川

よろしくお願いします

500m
奥山制水池
ハイランド
奥山
芦屋ゲート
黒越谷
境界尾根下り
露岩帯注意
475
倶楽部
なかみ山
荒地山
Mt.Arechiyama
549
大谷乗越
下り危険
この一帯踏み跡が
多いので道迷い注意
みどり橋
弁天滝
ナマズ石
新七右衛門
弁天橋
岩梯子
奥高座滝
道畦谷
風吹岩
437
万物相
イノシシに
注意
327
水車谷
浄水場前
甲南高・中
長谷川三郎
記念ギャラリー
高座ノ滝
鷹尾山
272
分岐
急坂
ロックガーデン
大谷茶屋
滝の茶屋
城山
山手町
芦屋神社
山手小
424.5
306
蛙岩
山芦屋町
山手中
338
本山町北畑
魚屋道
ゲートあり
開森橋
西山町
SHMW
MRHC
安楽寺
芦屋川駅
良梅林
保久良神社
森山ノ神
甲南女子高・中
甲南女子大
芦屋市霊園

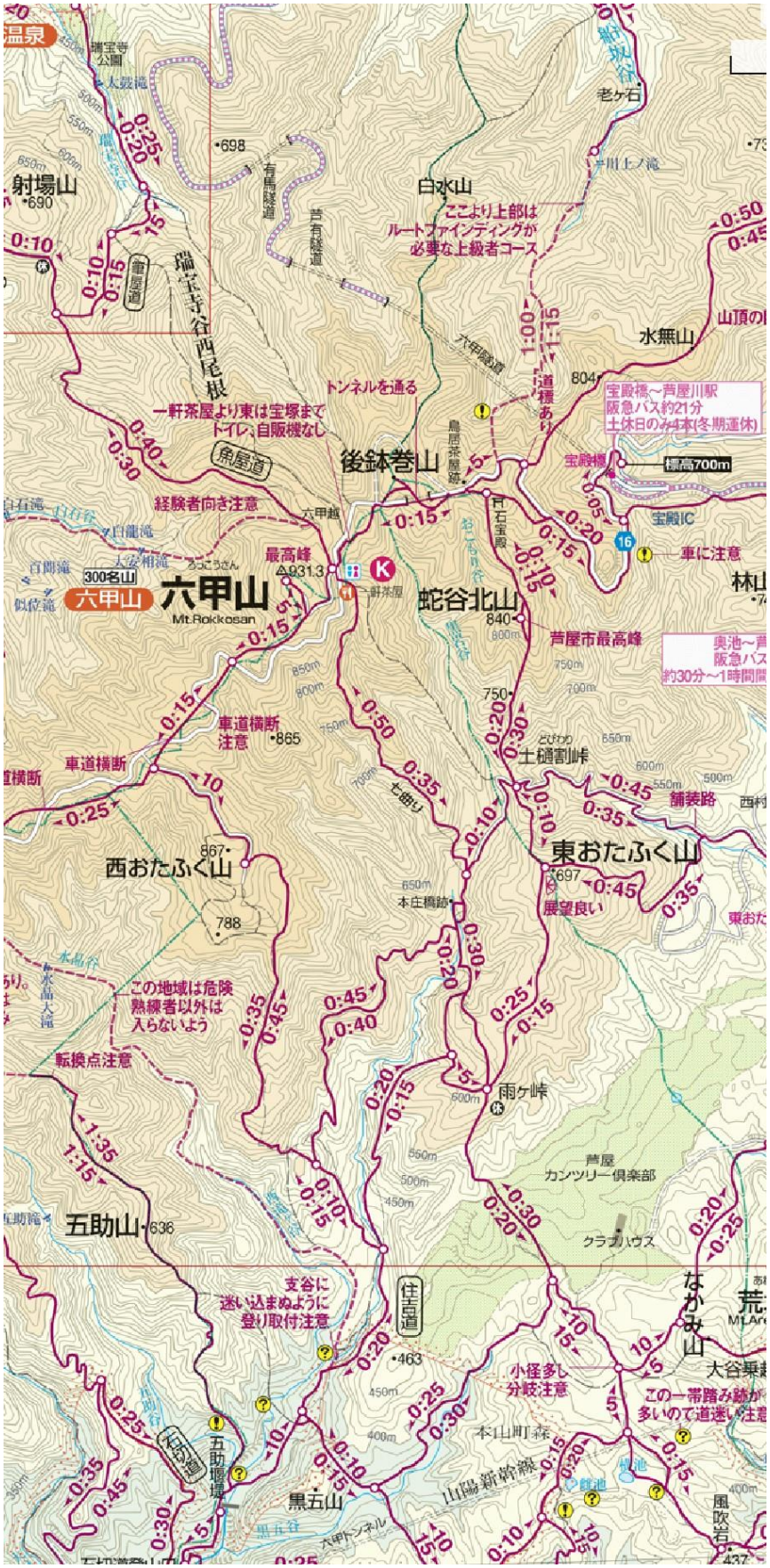

温泉
瑞宝寺公園
太鼓滝
射場山
690
698
有馬隧道
芦有隧道
白水山
ここより上部は
ルートファインディングが
必要な上級者コース
老ケ石
川上ノ滝
水無山
山頂の
道標あり
804
宝殿橋～芦屋川駅
阪急バス約21分
土休日のみ4本(冬期運休)
宝殿橋
標高700m
宝殿IC
車に注意
六甲隧道
トンネルを通る
一軒茶屋より東は宝塚まで
トイレ、自販機なし
魚屋道
後鉢巻山
鳥居茶屋跡
経験者向き注意
六甲越
最高峰
△931.3
軒茶屋
300名山
六甲山
Mt.Rokkosan
蛇谷北山
840
芦屋市最高峰
奥池～芦
阪急バス
約30分～1時間間
車道横断
注意
865
車道横断
750
土樋割峠
舗装路
東おたふく山
697
展望良い
西おたふく山
867
788
本庄橋跡
この地域は危険
熟練者以外は
入らないよう
転換点注意
雨ケ峠
芦屋
カンツリー倶楽部
クラブハウス
五助山
636
支谷に
迷い込まぬように
登り取付注意
住吉道
463
なかみ山
小径多し
分岐注意
この一帯踏み跡が
多いので道迷い注意
大谷乗越
本山町森
山陽新幹線
黒五山
五助堰堤
六甲トンネル
風吹岩

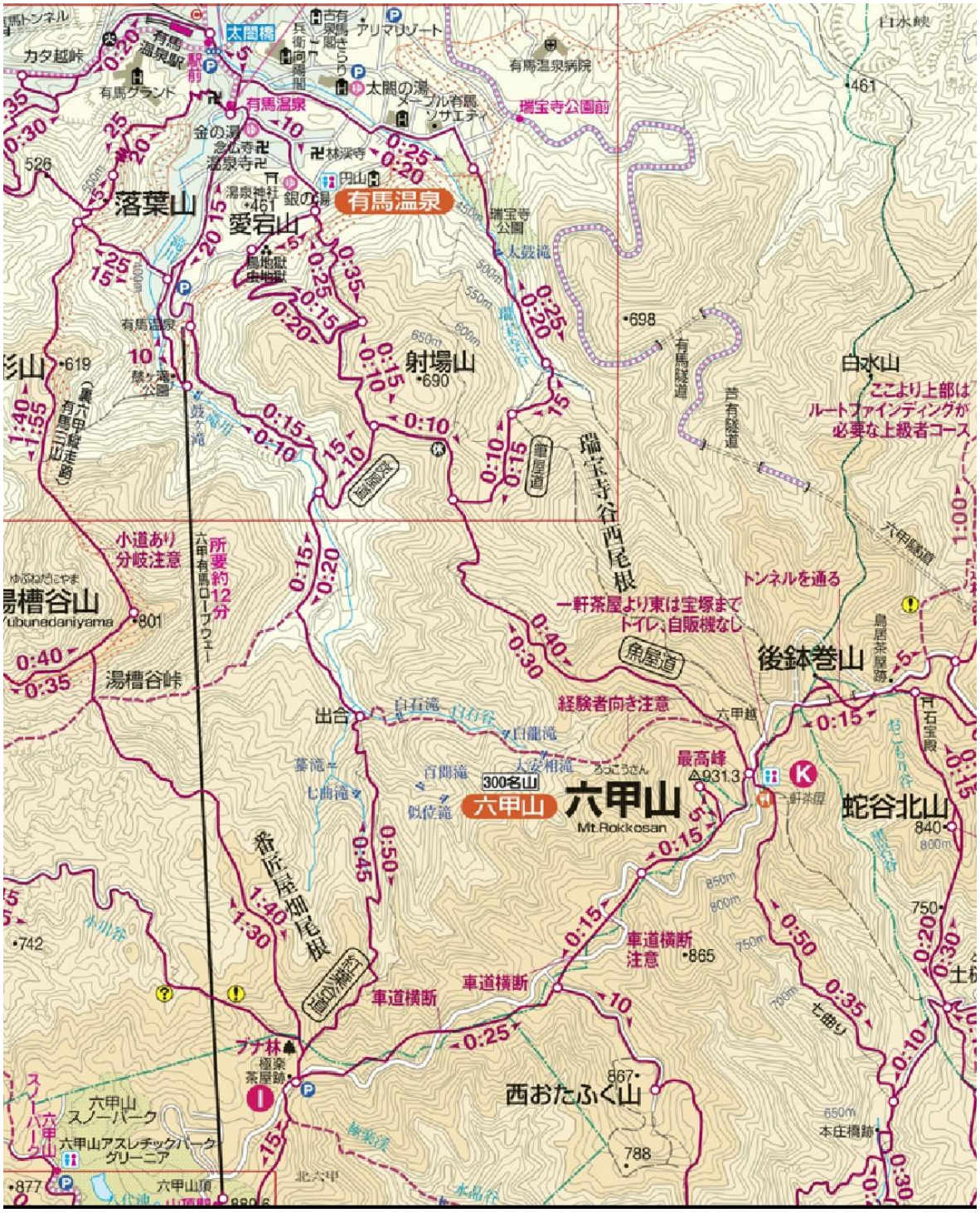

有馬温泉
落葉山
愛宕山
射場山
白水山
後鉢巻山
蛇谷北山
六甲山
Mt.Rokkosan
300名山
六甲山
最高峰
西おたふく山
湯槽谷山
湯槽谷峠
出合
ブナ林
ここより上部は
ルートファインディングが
必要な上級者コース
一軒茶屋より東は宝塚まで
トイレ、自販機なし
トンネルを通る
経験者向き注意
小道あり
分岐注意
所要約12分
車道横断
車道横断
注意
瑞宝寺谷西尾根
番匠屋畑尾根

奥山川ポンプ場
742
0:45
0:30
仙人窟跡
スノーパーク
六甲山
六甲山
スノーパーク
六甲山アスレチックパーク
グリーニア
ブナ林
極楽
茶屋跡
尾根
車道
極楽渓
北六甲
877
六甲山頂
八代池
山頂駅
889.6
六甲
ガーデンテラス
六甲枝垂れ
六甲ガーデンテラス
ミュージアム前
高山植物園
見晴らしの塔
六甲高山
植物園
ROKKO森の音
ミュージアム
みよし観音
神戸ゴルフ倶楽部
ブナの湾
サンセットドライブウェイ
明石神戸宝塚線
住友池
つげ池
六甲山小
空池
標高790m
記念碑台
六甲山ヴィラ
天狗岩
769
660
赤滝谷
石切道
800m
750m
700m
650m
600m
0:05
0:10
0:15
0:20
0:25
5
15
1:00
1:10
16

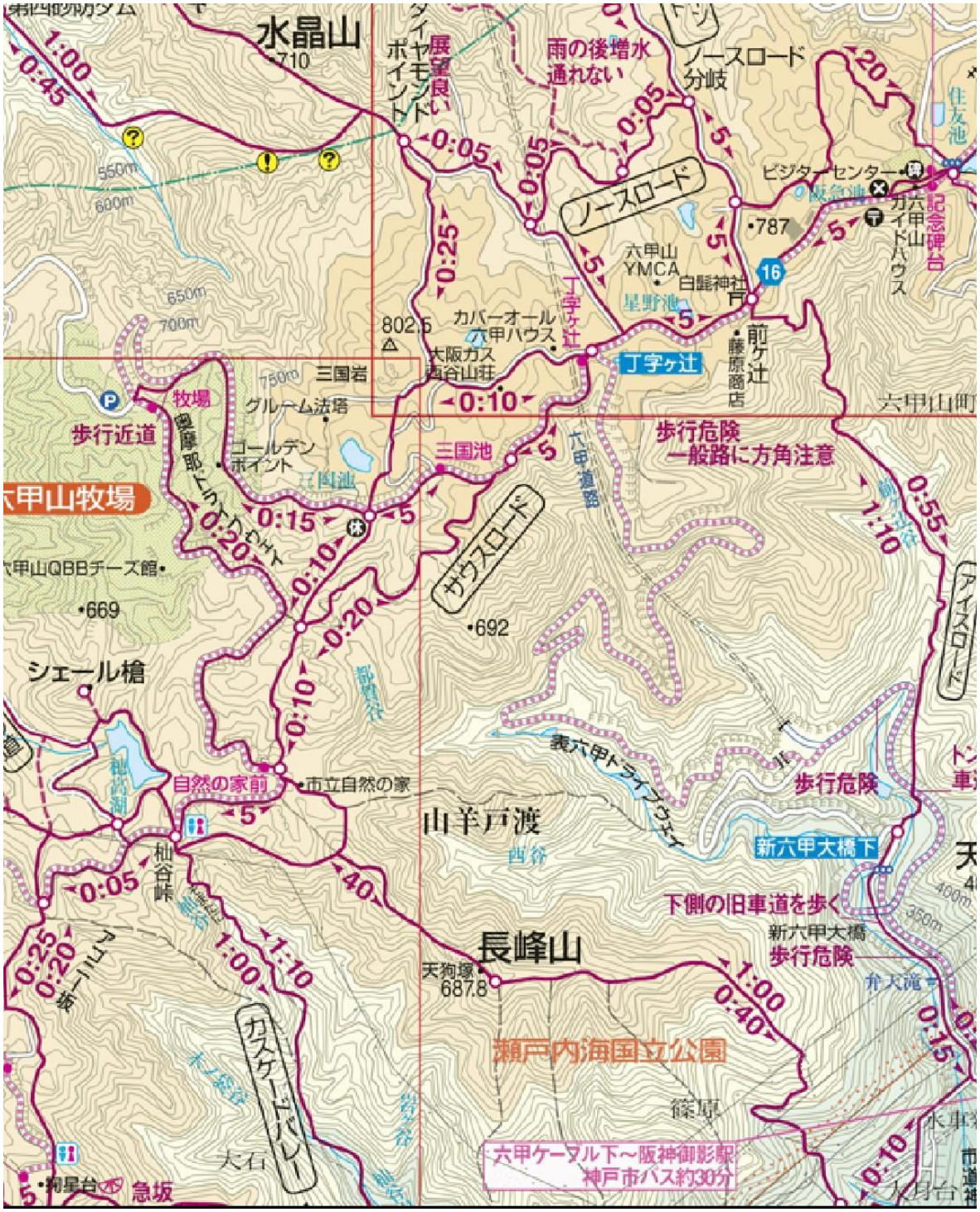

水晶山
710
展望良い
ダイヤモンドポイント
雨の後増水
通れない
ノースロード
分岐
ノースロード
ビジターセンター
阪急池
六甲山ガイドハウス
記念碑台
住友池
787
六甲山
YMCA
白髭神社
星野池
丁字ヶ辻
前ヶ辻
藤原商店
カバーオール
六甲ハウス
大阪ガス
西谷山荘
802.5
三国岩
グルーム法塔
牧場
歩行近道
ゴールデンポイント
三国池
六甲山牧場
六甲山QBBチーズ館
669
シェール槍
歩行危険
一般路に方角注意
六甲山町
サウスロード
692
アイスロード
表六甲ドライブウェイ
自然の家前
市立自然の家
山羊戸渡
西谷
歩行危険
新六甲大橋下
下側の旧車道を歩く
新六甲大橋
歩行危険
弁天滝
杣谷峠
長峰山
天狗塚
687.8
瀬戸内海国立公園
カスケードバレー
大石
篠原
六甲ケーブル下～阪神御影駅
神戸市バス約30分
狗星台
急坂
大月台

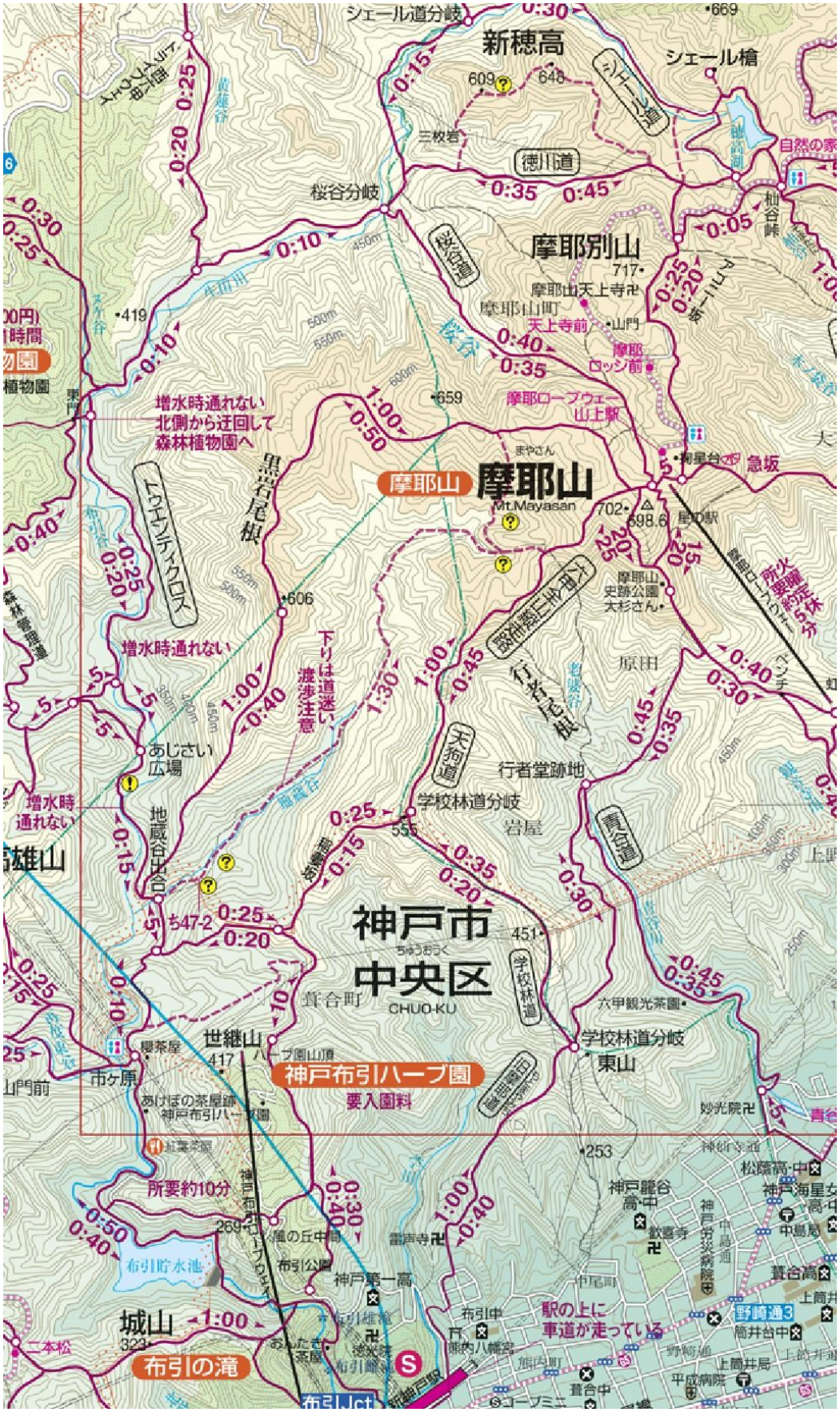

新穂高
シェール道分岐
シェール槍
徳川道
桜谷分岐
摩耶別山
摩耶山天上寺
摩耶山町
天上寺前
摩耶ロッジ前
摩耶ロープウェー山上駅
急坂
摩耶山
Mt.Mayasan
黒岩尾根
トウエンディクロス
増水時通れない
北側から迂回して
森林植物園へ
増水時通れない
増水時通れない
下りは道迷い
渡渉注意
あじさい広場
地蔵谷出合
原田
行者堂跡地
学校林道分岐
岩屋
神戸市
中央区
CHUO-KU
葺合町
世継山
神戸布引ハーブ園
要入園料
市ヶ原
学校林道分岐
東山
所要約10分
布引貯水池
城山
布引の滝
布引Jct
駅の上に
車道が走っている